Fщ=1.48нх6.

ПК 0+00.00

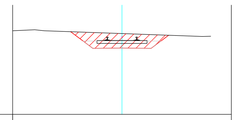

Ось пути №1
М 1:100 по горизонтали
М 1:100 по вертикали

Проектные данные	Отметка, м	690.04	689.92	689.94	689.92	689.84
	Расстояние, м	1.22	1.60	1.60	0.96	
Фактические данные	Отметка земли, м	690.04	689.99	689.94	689.88	689.84
	Расстояние, м	1.22	1.60	1.60	0.96	

Fщ=1.43

ПК 0+51.00

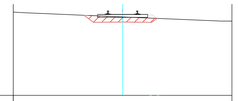

Ось пути №1
М 1:100 по горизонтали
М 1:100 по вертикали

Проектные данные	Отметка, м	689.40	689.01	689.03	689.01	689.23
	Расстояние, м	0.51	1.60	1.60	0.29	
Фактические данные	Отметка земли, м	689.40	689.38	689.31	689.24	689.23
	Расстояние, м	0.51	1.60	1.60	0.29	

Fщ=1.65

ПК 1+00.00

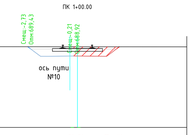

Ось пути №1
М 1:100 по горизонтали
М 1:100 по вертикали

Проектные данные	Отметка, м	688.92	688.92	688.90	689.43
	Расстояние, м	0.21	1.60	0.70	
Фактические данные	Отметка земли, м	689.43	689.43	689.43	689.43
	Расстояние, м	0.21	1.60	0.70	

Fщ=1.09

ПК 1+50.00



Ось пути №1
М 1:100 по горизонтали
М 1:100 по вертикали

Проектные данные	Отметка, м	689.15	688.91	688.81	688.81
	Расстояние, м	0.44	1.60	0.91	
Фактические данные	Отметка земли, м	689.15	689.13	689.12	689.12
	Расстояние, м	0.44	1.60	0.91	

Fщ=1.42

ПК 2+00.00

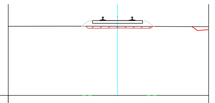

Ось пути №1
М 1:100 по горизонтали
М 1:100 по вертикали

Проектные данные	Отметка, м	688.80	688.68	688.70	688.68	688.79
	Расстояние, м	0.15	1.60	1.80	0.15	
Фактические данные	Отметка земли, м	688.80	688.80	688.79	688.79	688.79
	Расстояние, м	0.15	1.60	1.80	0.15	

Fщ=1.41

ПК 2+50.00

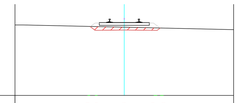

Ось пути №1
М 1:100 по горизонтали
М 1:100 по вертикали

Проектные данные	Отметка, м	688.79	688.57	688.59	688.57	688.70
	Расстояние, м	0.29	1.60	1.80	0.11	
Фактические данные	Отметка земли, м	688.79	688.78	688.75	688.71	688.70
	Расстояние, м	0.29	1.60	1.80	0.11	

Fщ=1.49

ПК 3+00.00

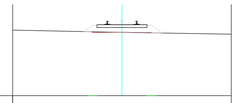

Ось пути №1
М 1:100 по горизонтали
М 1:100 по вертикали

Проектные данные	Отметка, м	688.51	688.46	688.48	688.46	688.45
	Расстояние, м	0.96	1.60	1.60	0.32	
Фактические данные	Отметка земли, м	688.51	688.51	688.48	688.45	688.45
	Расстояние, м	0.96	1.60	1.60	0.32	

Fщ=1.43

ПК 3+50.00

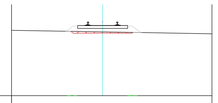

Ось пути №1
М 1:100 по горизонтали
М 1:100 по вертикали

Проектные данные	Отметка, м	688.13	688.42	688.44	688.42	688.43
	Расстояние, м	0.15	1.60	1.60	0.37	
Фактические данные	Отметка земли, м	688.13	688.13	688.38	688.41	688.43
	Расстояние, м	0.15	1.60	1.60	0.37	

Fщ=1.42

ПК 4+00.00

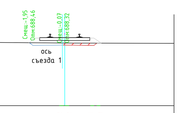

Ось пути №1
М 1:100 по горизонтали
М 1:100 по вертикали

Проектные данные	Отметка, м	688.32	688.32	688.31	688.43
	Расстояние, м	0.37	1.60	0.11	
Фактические данные	Отметка земли, м	688.44	688.44	688.43	688.43
	Расстояние, м	0.37	1.60	0.11	

Fщ=1.62

ПК 4+50.00

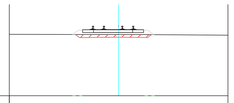

Ось пути №1
М 1:100 по горизонтали
М 1:100 по вертикали

Проектные данные	Отметка, м	688.36	688.19	688.21	688.19	688.35
	Расстояние, м	0.15	2.15	1.60	0.21	
Фактические данные	Отметка земли, м	688.36	688.36	688.36	688.35	688.35
	Расстояние, м	0.15	2.15	1.60	0.21	

Изм.	Кол.уч.	Лист	N док.	Подп.	Дата	2013/003-ПЖ
ГИП		Рябушко В.П.				Пункт технического обслуживания вагонов TALGO, Алматинская область, Карасайский район, станция Аксенгир.
Нач.отд		Рябушко В.В.				Железнодорожные пути — Стадия: РП; Лист: 14; Листов:
Гл.спец.						
Рук.гр.						Поперечные профили земполотна железнодорожного пути №1 — ТОО "Железнодорожное строительство и ремонт"
Пров.						
Разраб.						

Копировал: Формат: А4х6

Fщ=6.43

ПК 5+00.00

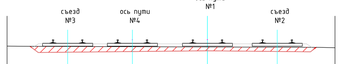

Ось пути №1
М 1:100 по горизонтали
М 1:100 по вертикали

Проектные данные	Отметка, м	688.34	688.01	688.10	688.04	688.29
	Расстояние, м	8.45	9.29	5.65	0.39	
Фактические данные	Отметка земли, м	688.34	688.34	688.31	688.29	688.29
	Расстояние, м	8.45	9.29	5.65	0.39	

Fщ=23.86

ПК 5+22.24

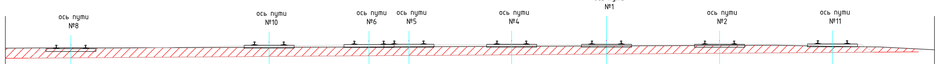

Ось пути №1
М 1:100 по горизонтали
М 1:100 по вертикали

Проектные данные	Отметка, м	688.60	688.72	688.79	688.83	688.85	688.85	688.92	688.84		
	Расстояние, м	3.39	10.74	5.33	2.01	1.36	9.77	11.12			
Фактические данные	Отметка земли, м	688.60	688.27	688.29	688.31	688.32	688.33	688.37	688.20		
	Расстояние, м	3.39	10.74	5.33	2.01	1.36	9.77	11.12			

Fщ=24.94

ПК 5+50.00



Ось пути №1
М 1:100 по горизонтали
М 1:100 по вертикали

Проектные данные	Отметка, м	688.73	688.74	688.84	
	Расстояние, м	7.57	25.43		
Фактические данные	Отметка земли, м	688.73	688.20	688.40	
	Расстояние, м	7.57	25.43		

Fщ=17.78

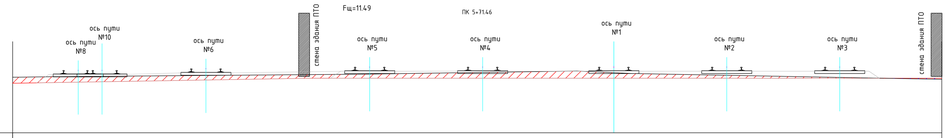

Ось пути №1
М 1:100 по горизонтали
М 1:100 по вертикали

Проектные данные	Отметка, м	687.72	687.82	687.99	687.99	687.99	687.99
	Расстояние, м	6.35	9.66	0.56	16.43	18.00	
Фактические данные	Отметка земли, м	688.05	688.11	688.19	688.19	688.30	688.33
	Расстояние, м	6.35	9.66	0.56	16.43	18.00	

Fщ=11.49

ПК 5+71.46

Fщ=20.32

ПК 10+19.91

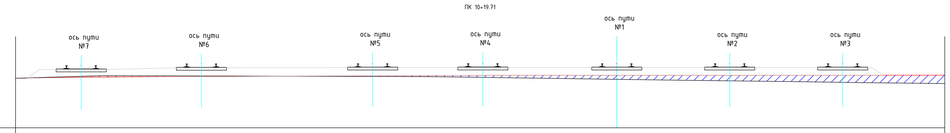

Ось пути №1
М 1:100 по горизонтали
М 1:100 по вертикали

Проектные данные	Отметка, м	687.72	687.78	687.88	687.88	687.88	687.90
	Расстояние, м	4.03	22.21	6.76	6.23	11.77	
Фактические данные	Отметка земли, м	687.72	687.84	687.75	687.66	687.57	687.43
	Расстояние, м	4.03	22.21	6.76	6.23	11.77	

Изм.	Кол.уч.	Лист	N док.	Подп.	Дата	2013/003-ПЖ
ГИП		Рябушко В.П.				Пункт технического обслуживания вагонов TALGO, Алматинская область, Карасайский район, станция Аксенгир.
Нач.отд		Рябушко В.В.				Железнодорожные пути — Стадия: РП; Лист: 14; Листов:
Гл.спец.						
Рук.гр.						Поперечные профили земполотна железнодорожного пути №1 — ТОО "Железнодорожное строительство и ремонт"
Пров.						
Разраб.						

Взам. инв. №
Подпись и дата
Инв. № подл.